

# Grand Raid BCVS

Guide technique

Verbier – Grimentz

05 & 06 septembre 2025

[www.grand-raid-bcvs.ch](http://www.grand-raid-bcvs.ch)

HOST DESTINATION



# Contenu

1. Course et profil
2. Programme
3. Horaires – temps de passage
4. Parcours – type de tracé
5. Itinéraire – accès voiture km
6. Sécurité – médecins
7. Contact




# Introduction

- Le Grand Raid BCVS est reconnu pour être une des courses VTT les plus difficiles en haute montagne. Situé au cœur des alpes valaisannes, dans un terrain de jeu alpin, le parcours traverse différentes vallées avec un point culminant Le Pas de Lona, à plus de 2'700m d'altitude.
- Verbier - Grimentz
- Kilomètre: 125
- Dénivelé: 5'025



# Verbier – Nendaz – Hérémece – Evolène - Grimentz



# Programme

## Vendredi 05.09.2025

- Dossards: La remise des dossards a lieu au centre ville de Sion – Place de la Planta
- Vendredi 05 septembre de 14h00 à 19h00.
- Contrôle technique: Il est conseillé de faire contrôler son VTT avant de prendre le départ. Le contrôle technique n'est plus obligatoire pour les participants.

## Samedi 06.09.2025

- Course officielle Marathon UCI Serie – Verbier à Grimentz
- Heure de départ: 6h30 – Verbier – Place Centrale

# Horaires

## Temps de passage - neutralisation

125km Verbier	Heure de passage	Heure neutralisation
Départ Verbier	06:30	
Nendaz	07:45	
Veysonnaz		11:00
Hérémece	08:55	
Mandelon	09:45	13:00
Evolène	10:25	14:00
Eison	10:55	15:00
L'A Vieille	11:35	16:00
Pas de Lona	12:00	
Grimentz	12:25	

L'organisateur se réserve le droit de modifier les heures de neutralisation qui seront communiquées la veille de la course.

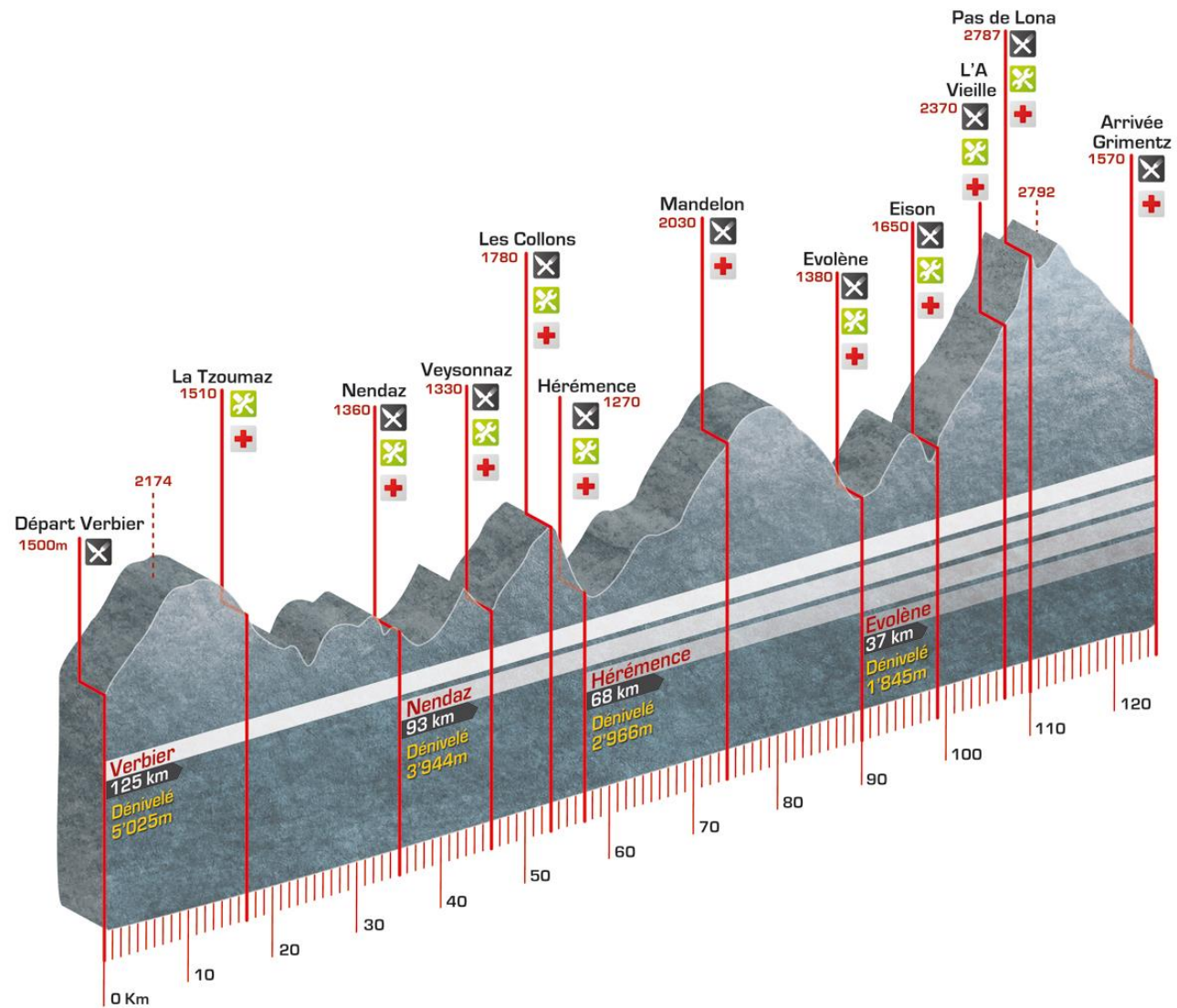
# Ravitaillements - dérogation

- Etant donné que le parcours marathon MTB est plus long que l'ensemble des tracés officiels du calendrier UCI, l'organisation du Grand Raid BCVS demande une dérogation auprès de l'UCI.
- L'UCI autorise donc à toutes les équipes des ravitaillements hors zones coureurs sur le parcours.
- Attention ceci est valable uniquement à la nourriture et non à l'assistance technique.





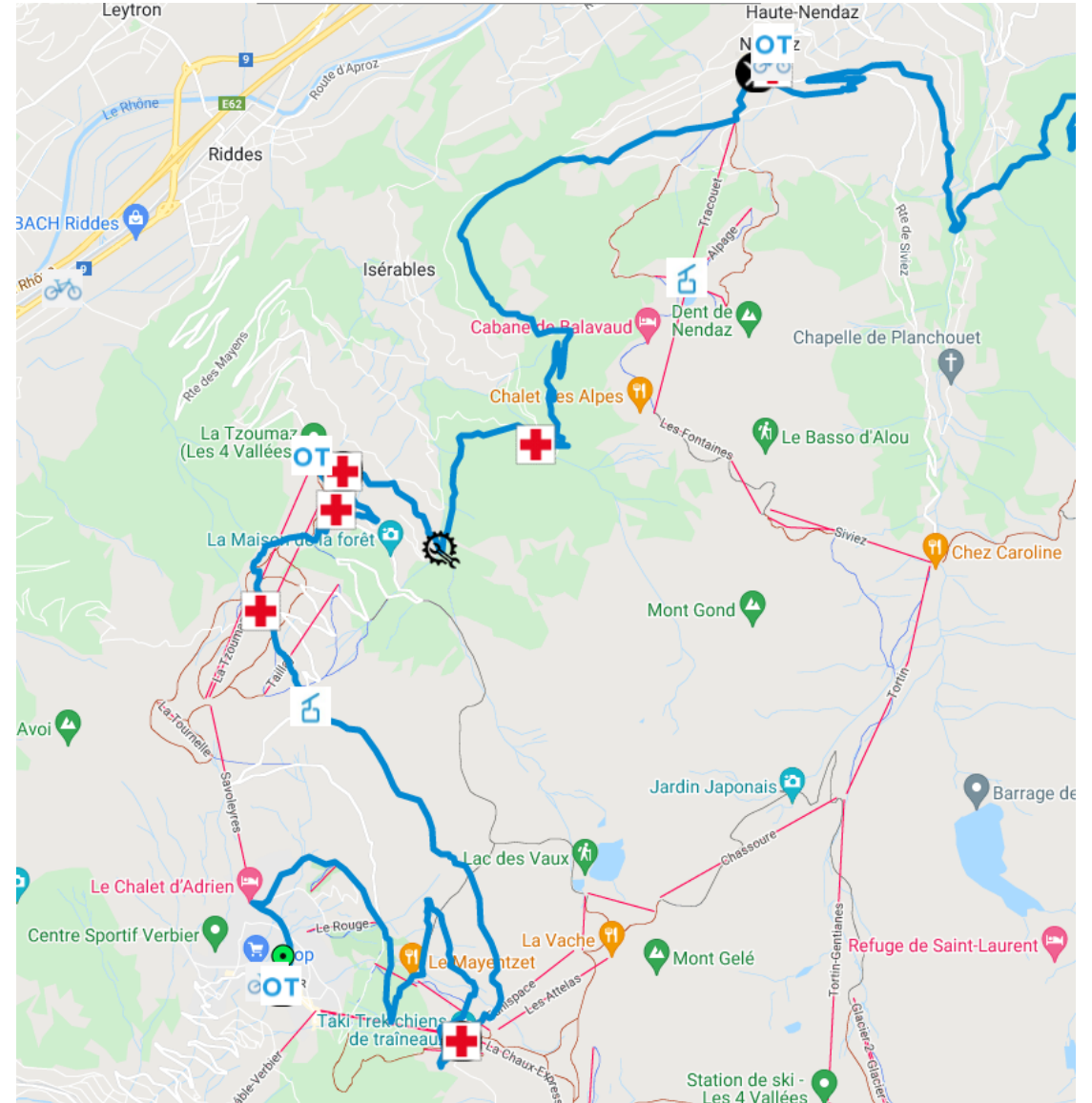
# Profil





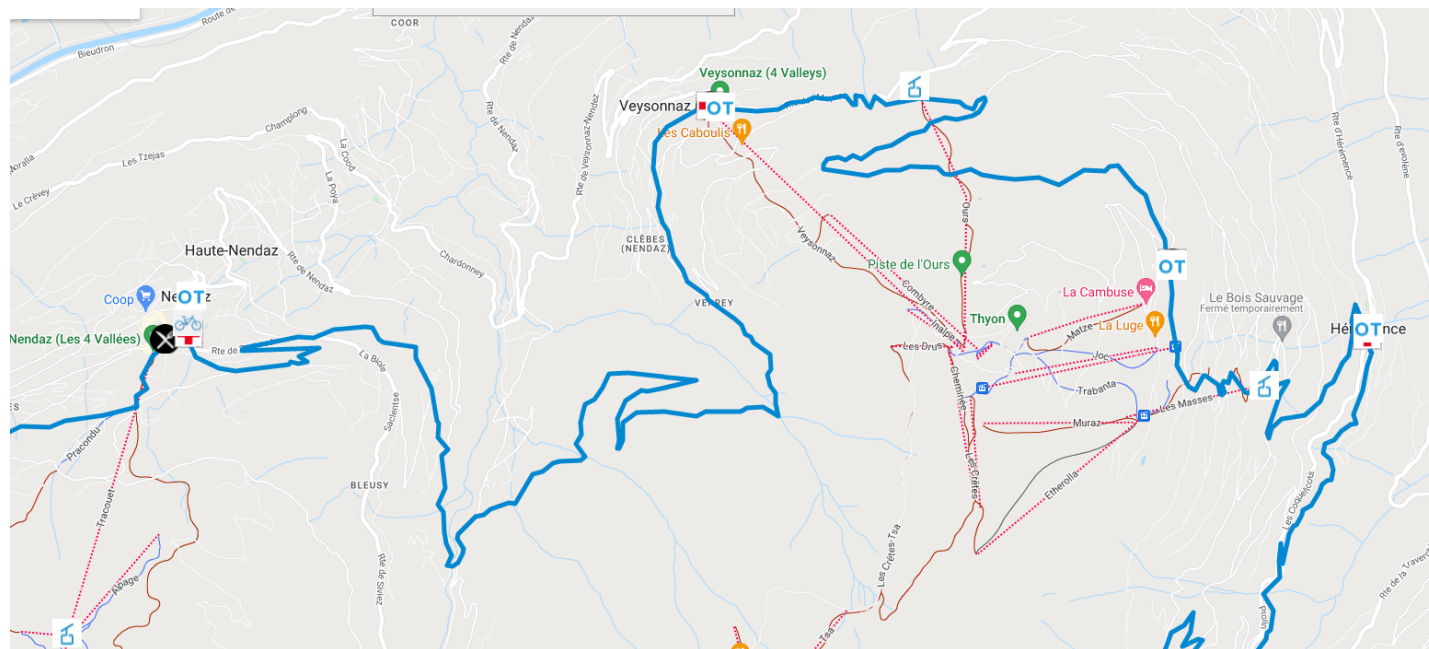
# Verbier - Nendaz

Borne km	Distance (km)	Type de tracé	Revêtement	Localisation
0.0				<b>Départ Verbier</b>
3.2	3.2	Route	Asphalte	La Mayentzet
8.8	5.6	Route	Gravier	Les Attelas
13.5	4.7	Chemin	Gravier	Croix de Cœur
16.8	3.3	Single	Gravier	Etablons
20.1	3.3	Route	Asphalte	Pont de la Fara
28.3	8.2	Route	Gravier	Route des Crettaux
29.9	1.6	Route	Asphalte	Les Clèves
31.4	1.5	Single	Herbe	Tracouet
32.0				<b>Nendaz</b>



# Nendaz - Hérémente

Borne km	Distance (km)	Type de tracé	Revêtement	Localisation
32.0				<b>Départ Nendaz</b>
32.3	0.9	Route	Asphalte	Parcours Vita
33.4	1.1	Chemin	Gravier	Bisse du Milieu
36.0	2.6	Route	Asphalte	Saclentse
37.0	1.0	Route	Gravier	Pont de la Printse
37.3	0.3	Route	Asphalte	Plan Désert
43.6	6.3	Route	Gravier	Verrey
44.0	0.4	Single	Gravier	Chervire
46.7	2.7	Route	Asphalte	Mayens de l'Hôpital
51.1	4.4	Route	Gravier	Conduite Forcée
52.2	1.1	Single	Gravier	Tennis Thyon
53.3	1.1	Route	Asphalte	Mura
54.6	1.3	Single	Gravier	Les Masses
57.0				<b>Hérémente</b>

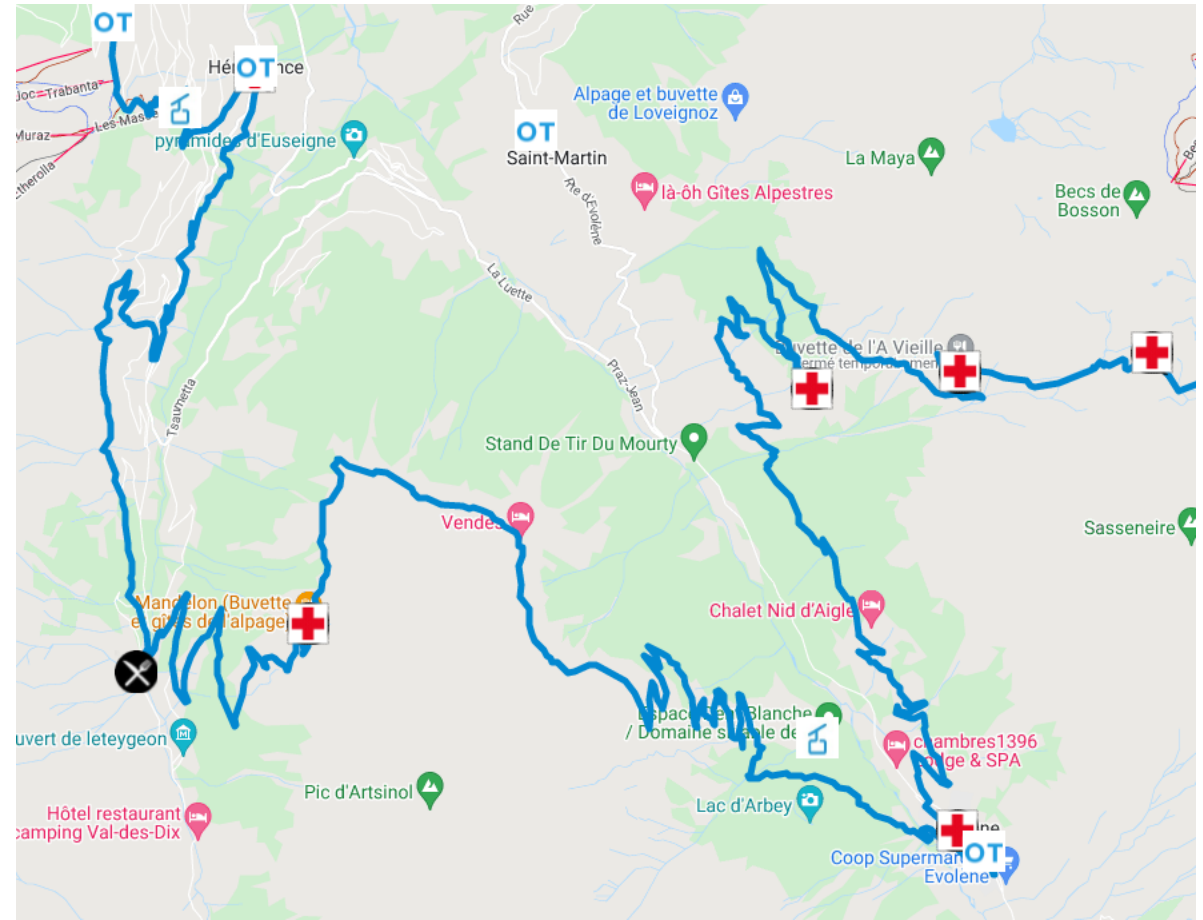


## GOOGLE Poste technique - Ravitaillements

# Hérémente - Evolène

Borne km	Distance (km)	Type de tracé	Revêtement	Localisation
57.0				<b>Départ Hérémente</b>
57.3	2.7	Route	Asphalte	Dayer Transports
59.1	1.8	Route	Gravier	Prolin
61.5	2.4	Route	Asphalte	Riod
66.7	5.2	Route	Gravier	La Dixence
72.4	5.7	Route	Asphalte	Alpage Mandelon
73.0	0.6	Route	Gravier	Mandelon
78.5	5.5	Single	Gravier	Chemeuille
86.6	8.1	Route	Gravier	Lannaz
87.4	0.8	Single	Gravier	STEP
88.0				<b>Evolène</b>

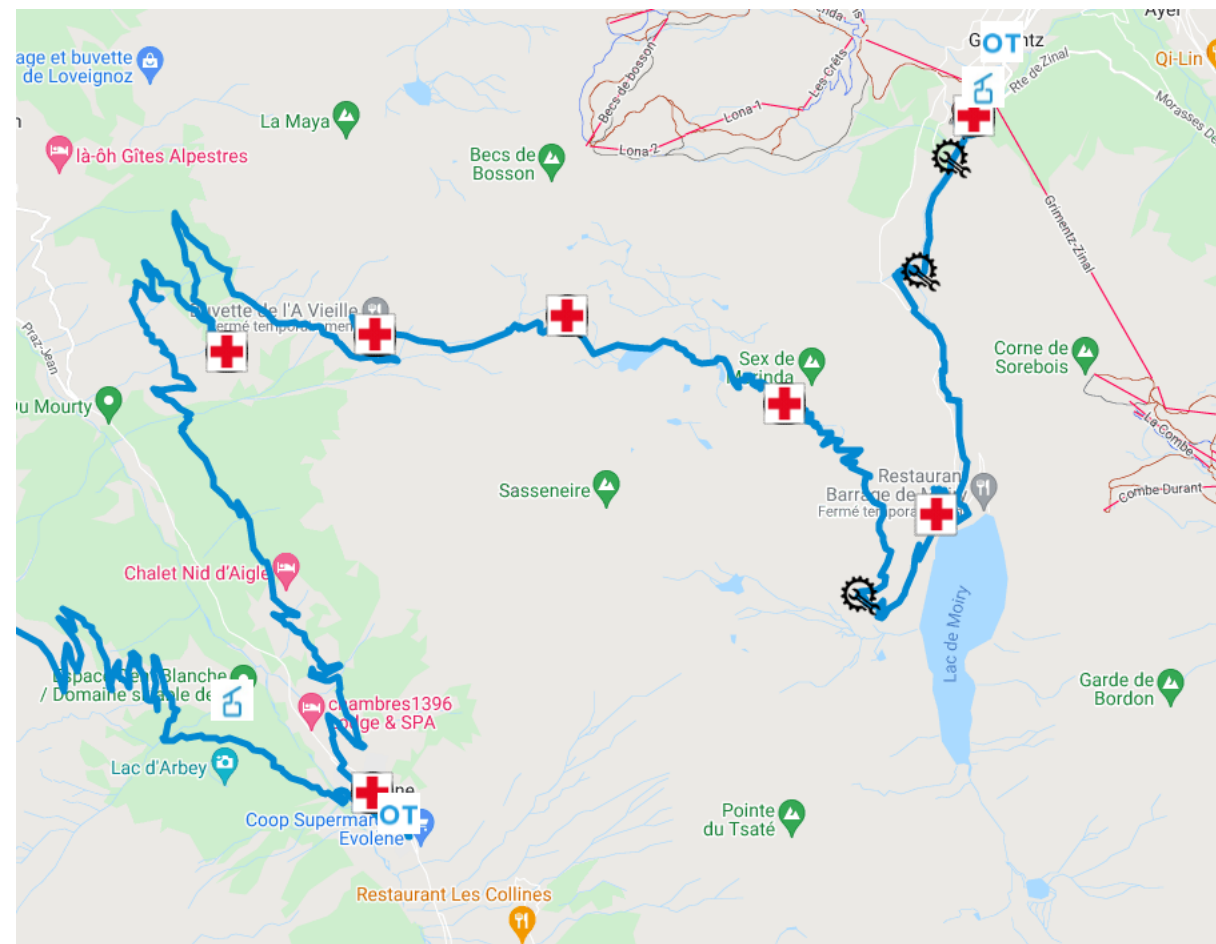
GPS GOOGLE



# Evolène - Grimentz

Borne km	Distance (km)	Type de tracé	Revêtement	Localisation
88.0				<b>Départ Evolène</b>
91.5	4.1	Route	Asphalte	Pont Martémo
94.0	2.5	Route	Gravier	Nid d'Aigle
95.9	1.9	Single	Gravier	Sandulin
97.2	1.3	Route	Gravier	Piacretta
98.2	1.0	Single	Gravier	Crettaz d'Eison
98.6	0.4	Route	Asphalte	Eison
99.5	0.9	Single	Gravier	Route de l'A Vieille
106.6	7.1	Route	Gravier	Alpage de l'A Vieille
111.0	4.4	Single	Gravier	Lac de Lona
118.7	7.7	Route	Gravier	Barrage Moiry
125.0	6.3	Single	Gravier	<b>Arrivée Grimentz</b>

GPS GOOGLE





# Données techniques

Type de tracé	km	%
Route	90.8	72.6%
Chemin	5.8	4.6%
Single	28.4	22.7%
Total	125.0	100%
Revêtement	km	%
Asphalte	31.0	24.8%
Gravier	92.5	74.0%
Herbe	1.5	1.2%
Total	125.0	100.0%



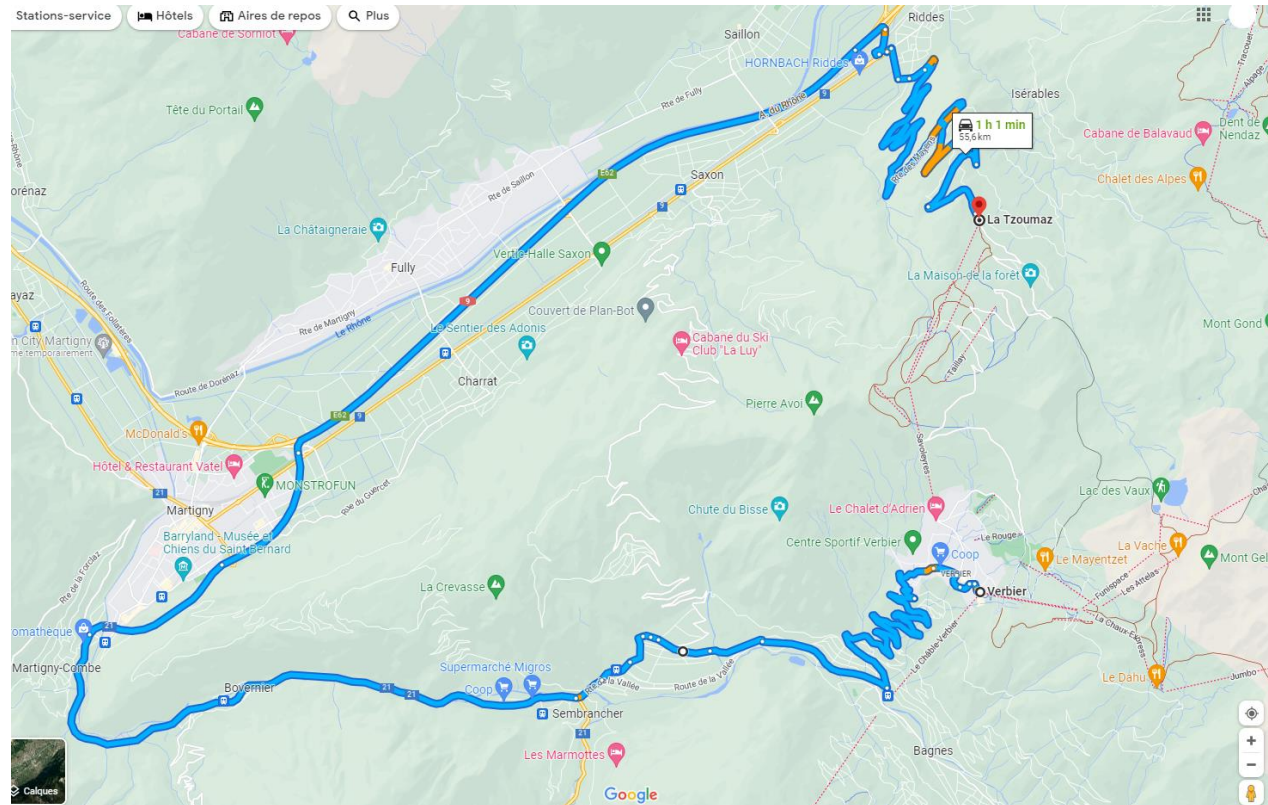
# Points GPS

## Postes techniques - ravitaillements

Lieu	Nombre de km	Heure de passage	Point GPS	Point GPS	Google Maps	Km en voiture entre chaque poste	Temps	Km en voiture depuis Verbier	Temps
Verbier	0	06:30	2 583 761	1 104 951	46.09620438124193 7.228531897508248	0 km	0	0 km	0
La Tzoumaz – Pont de la Scie	20		2 585 427	1 109 455	46.1364296421098 7.250118525602244	55 km	1 h	55 km	1h
Nendaz	32	07:45	2 588 869	1 114 413	46.180637115861025 7.294588648400502	36 km	45 min	60 km	1h10
Veysonnaz	43		2 592 628	1 116 040	46.19581364897991 7.34300806874082	11 km	15 min	64 km	1h15
Thyon les Collons	52		2 595 954	1 114 905	46.18567505024976 7.386276667803947	15 km	25 min	77 km	1h15
Hérémenche	57	08:55	2 597 358	1 114 387	46.18114133001169 7.404510204914405	14 km	20 min	67 km	1h00
Mandelon	73	09:45	2 597 885	1 108 917	46.13111736682403 7.411139704494899	-			
Evolène	88	10:25	2 604 348	1 106 869	46.11331573880823 7.494854072041557	20 km	20 min	80 km	2h20
Eison	98	10:55	2 602 897	1 111 246	46.15458699209319 7.474838182424955	12 km	15 min	76 km	1h15
L'A Vieille	106	11:35	2 604 371	1 111 416	46.154297229301584 7.495492974493508	-			
Pas de Lona	110	12:00	2 606 280	1 111 587	46.15577466921828 7.519887607035885	-			
Grimentz	125	12:25	2 610 326	1 113 596	46.17313683047681 7.571647947089011	60 km	1 h	91 km	1h20

# Itinéraire voiture

Verbier – La Tzoumaz – 55 km – 60 min

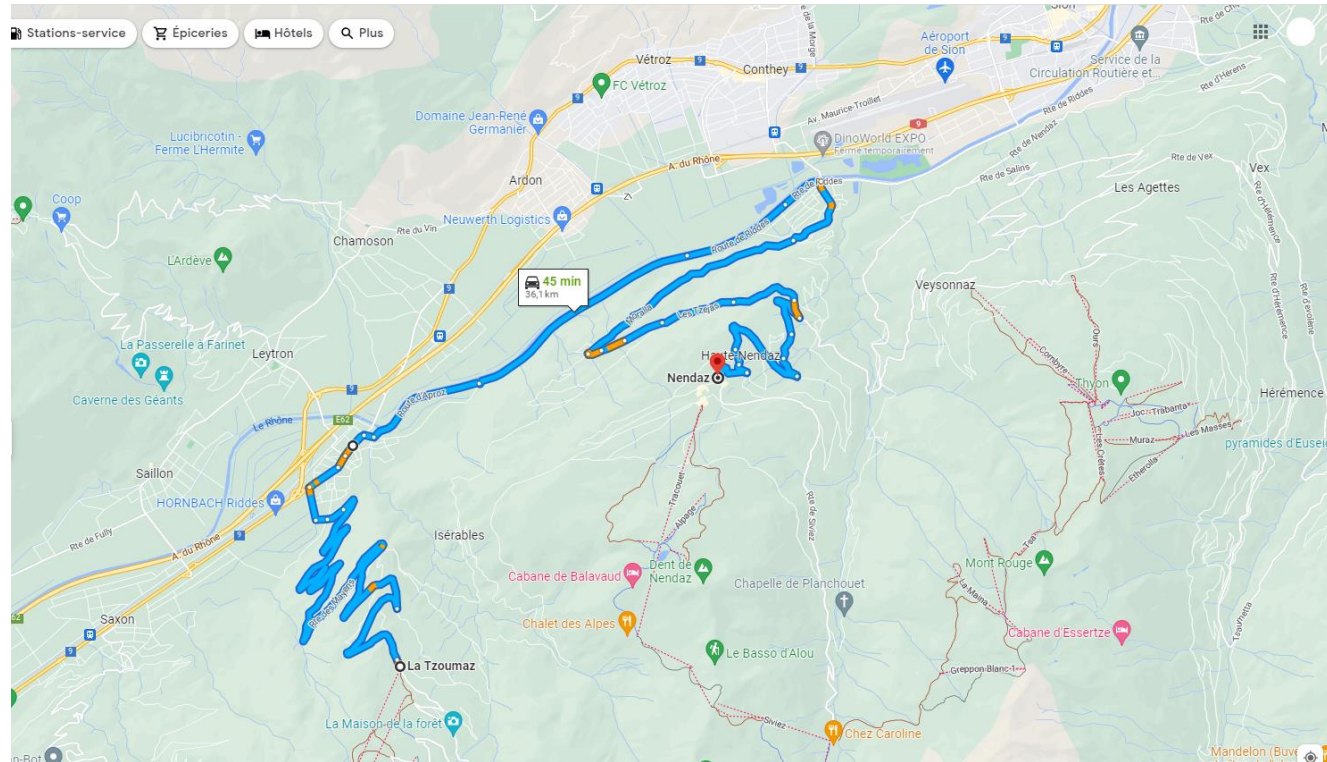


	Lieu	Lieu
	Verbier	La Tzoumaz
GPX	2 583 761	2 585 427
Google maps	46.09620438124193 7.228531897508248	46.1364296421098 7.250118525602244



# Itinéraire voiture

La Tzoumaz – Nendaz – 36 km – 45 min

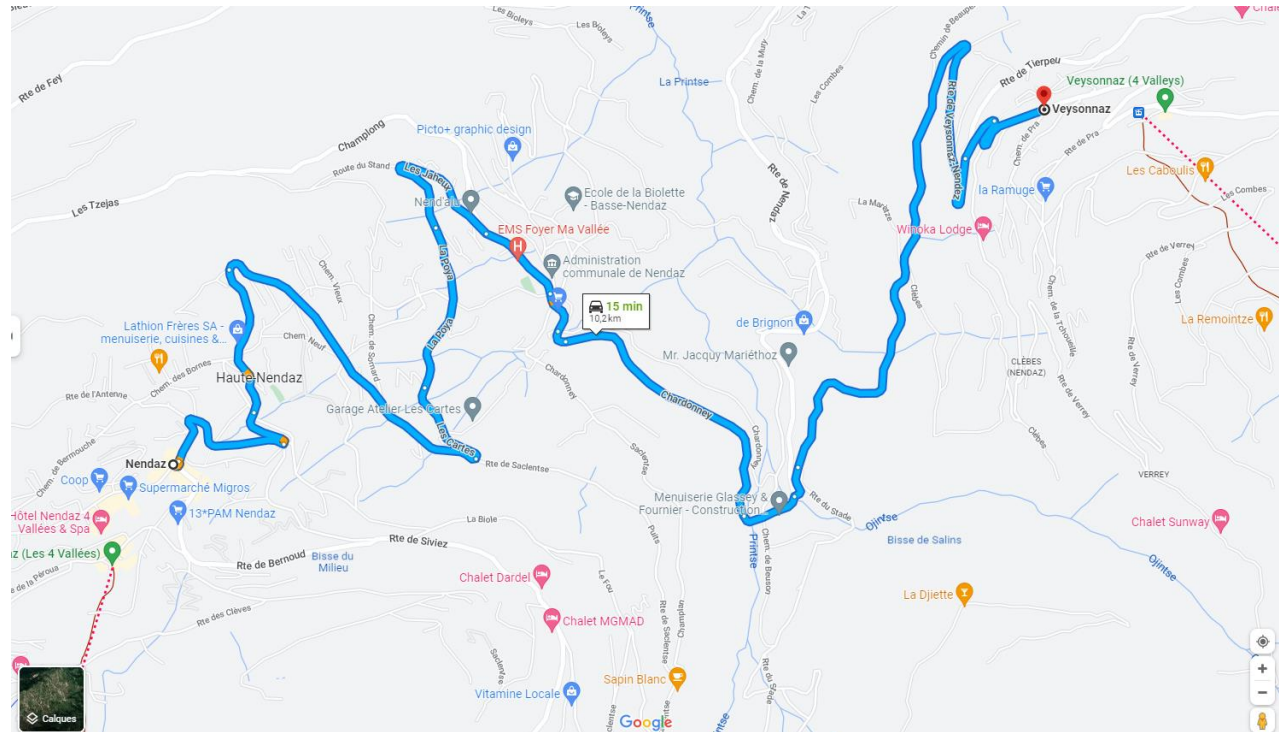


	Lieu	Lieu
	La Tzoumaz	Nendaz
GPX	2 585 427	2 588 869
Google maps	46.1364296421098 7.250118525602244	46.180637115861025 7.294588648400502



# Itinéraire voiture

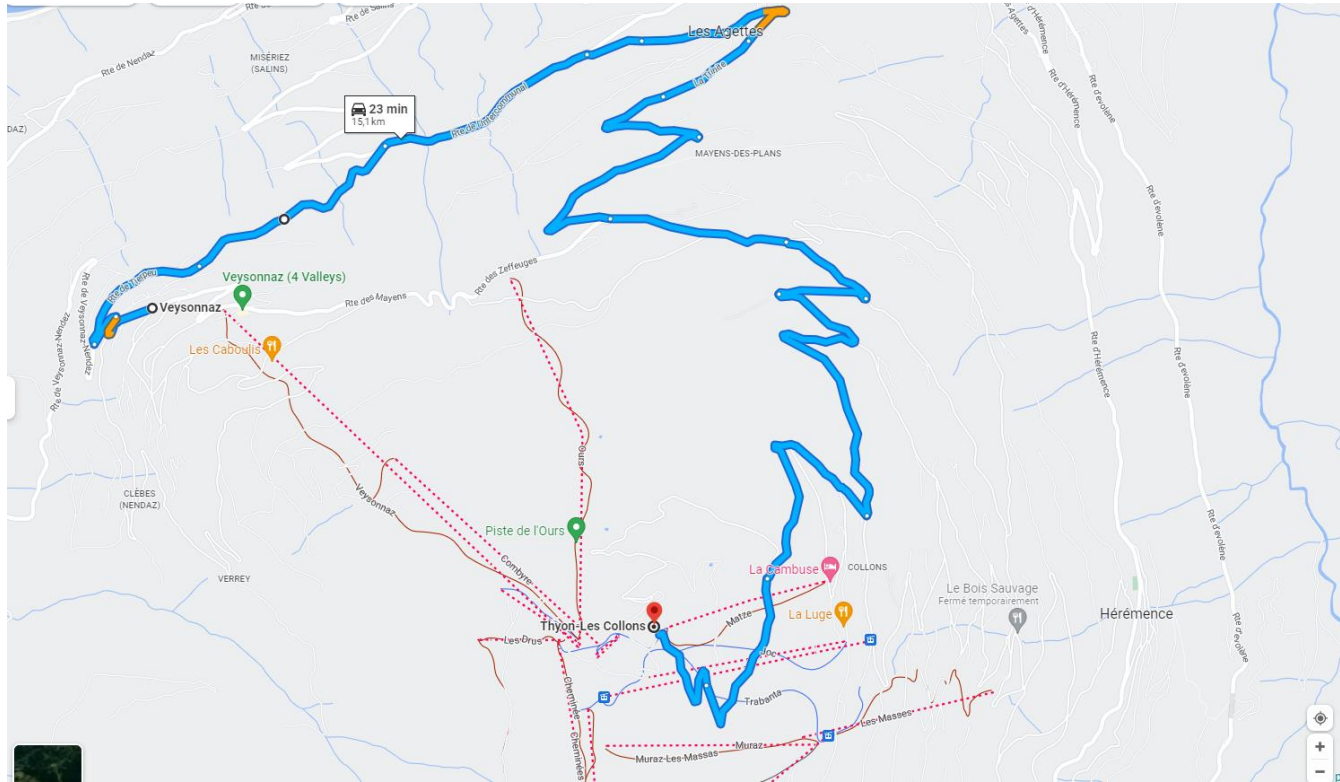
Nendaz – Veysonnaz – 11 km – 15 min



	Lieu	Lieu
	Nendaz	Veysonnaz
GPX	2 588 869	2 592 628
Google maps	46.180637115861025 7.294588648400502	46.19581364897991 7.34300806874082

# Itinéraire voiture

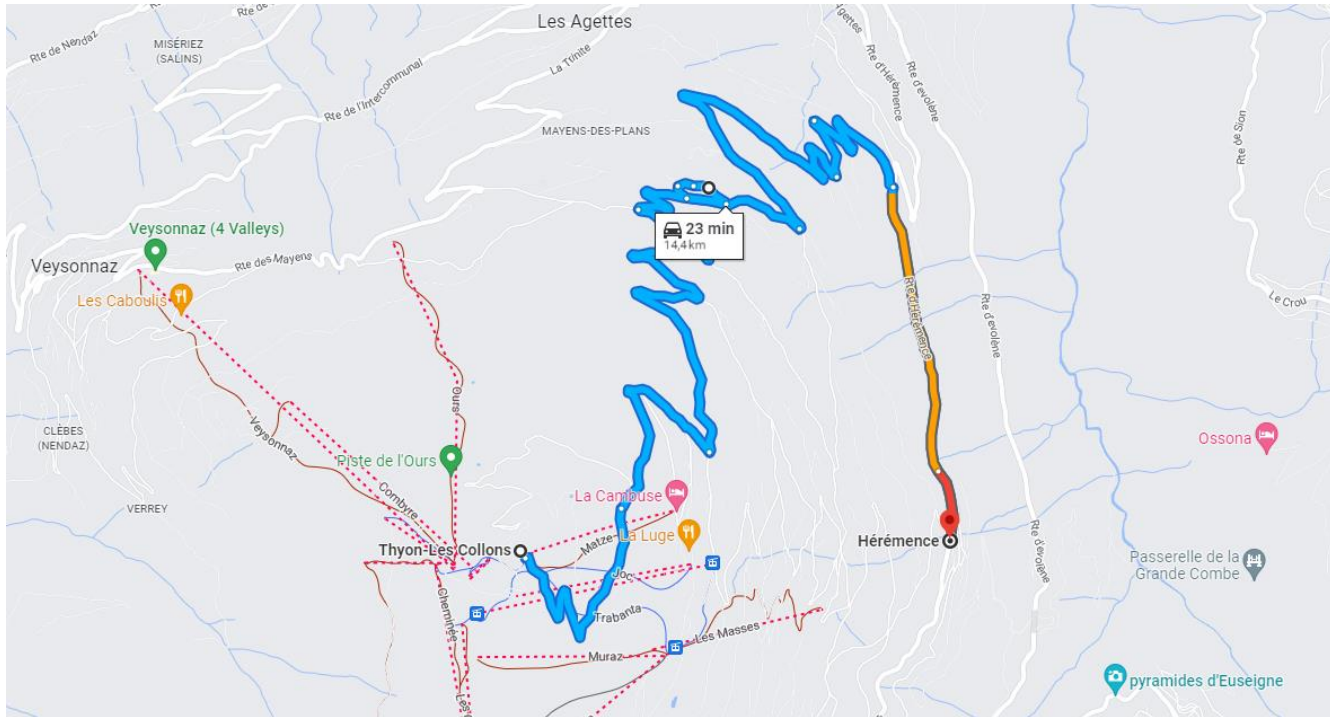
Veysonnaz – Thyon – 15 km – 25 min



	Lieu	Lieu
	Veysonnaz	Thyon
GPX	2 592 628	2 595 95
Google maps	46.19581364897991 7.34300806874082	46.18567505024976 7.386276667803947

# Itinéraire voiture

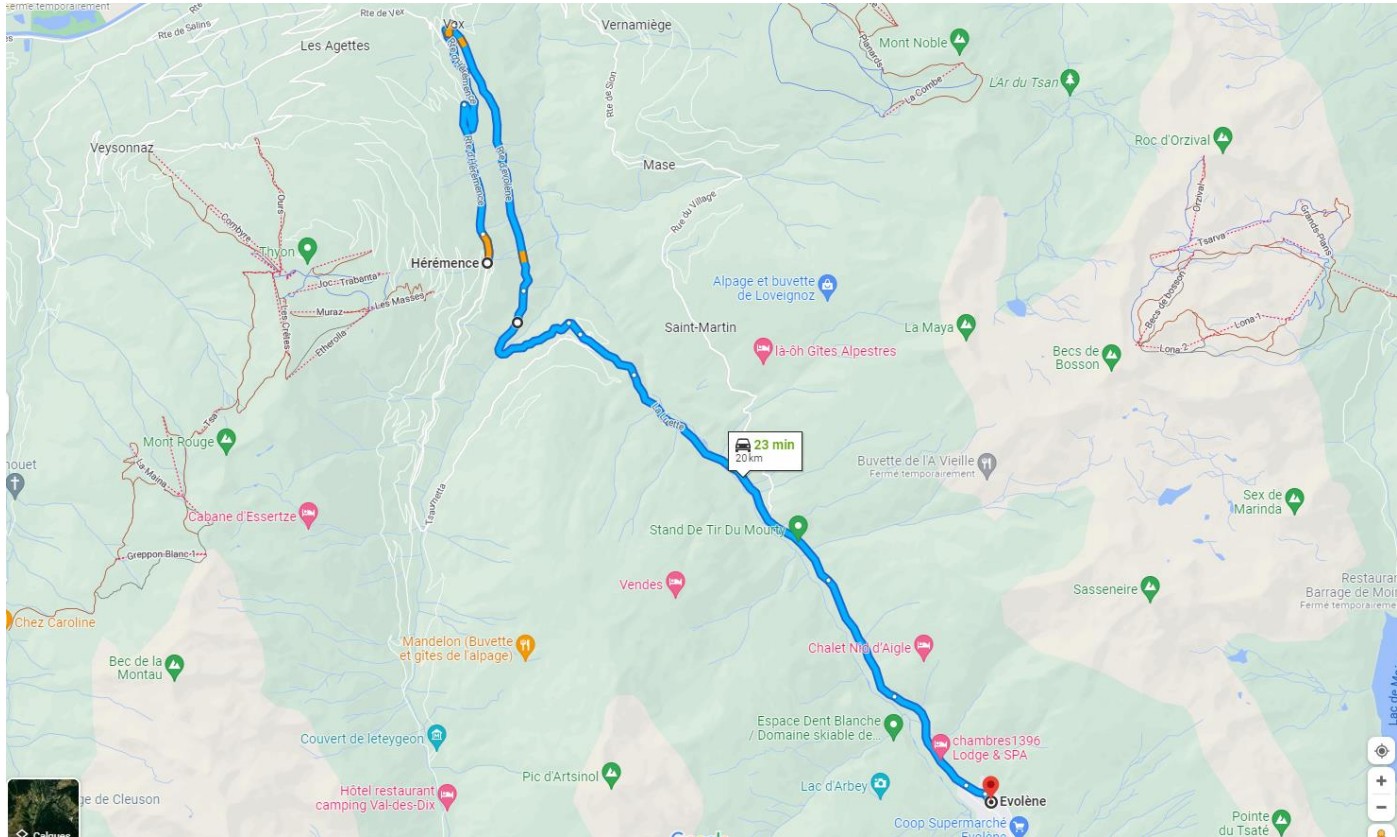
Thyon – Hérémente – 14 km – 20 min



	Lieu	Lieu
	Thyon	Hérémente
GPX	2 595 95	2 597 358
Google maps	46.18567505024976 7.386276667803947	46.18114133001169 7.404510204914405

# Itinéraire voiture

Hérémente – Evolène – 20 km – 20 min

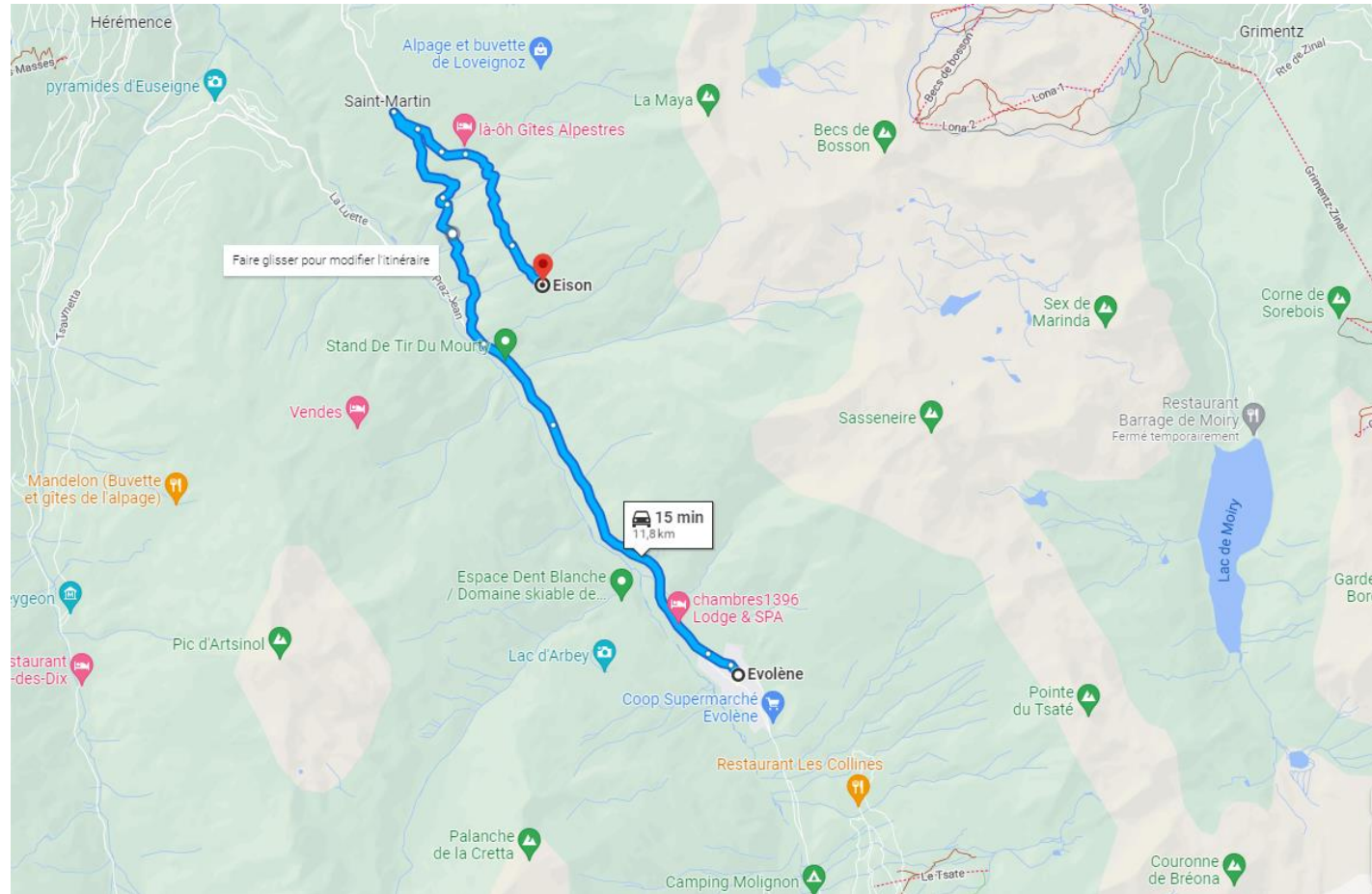


	Lieu	Lieu
	Hérémente	Evolène
GPX	2 597 358	2 604 348
Google maps	46.18114133001169 7.404510204914405	46.11331573880823 7.494854072041557



# Itinéraire voiture

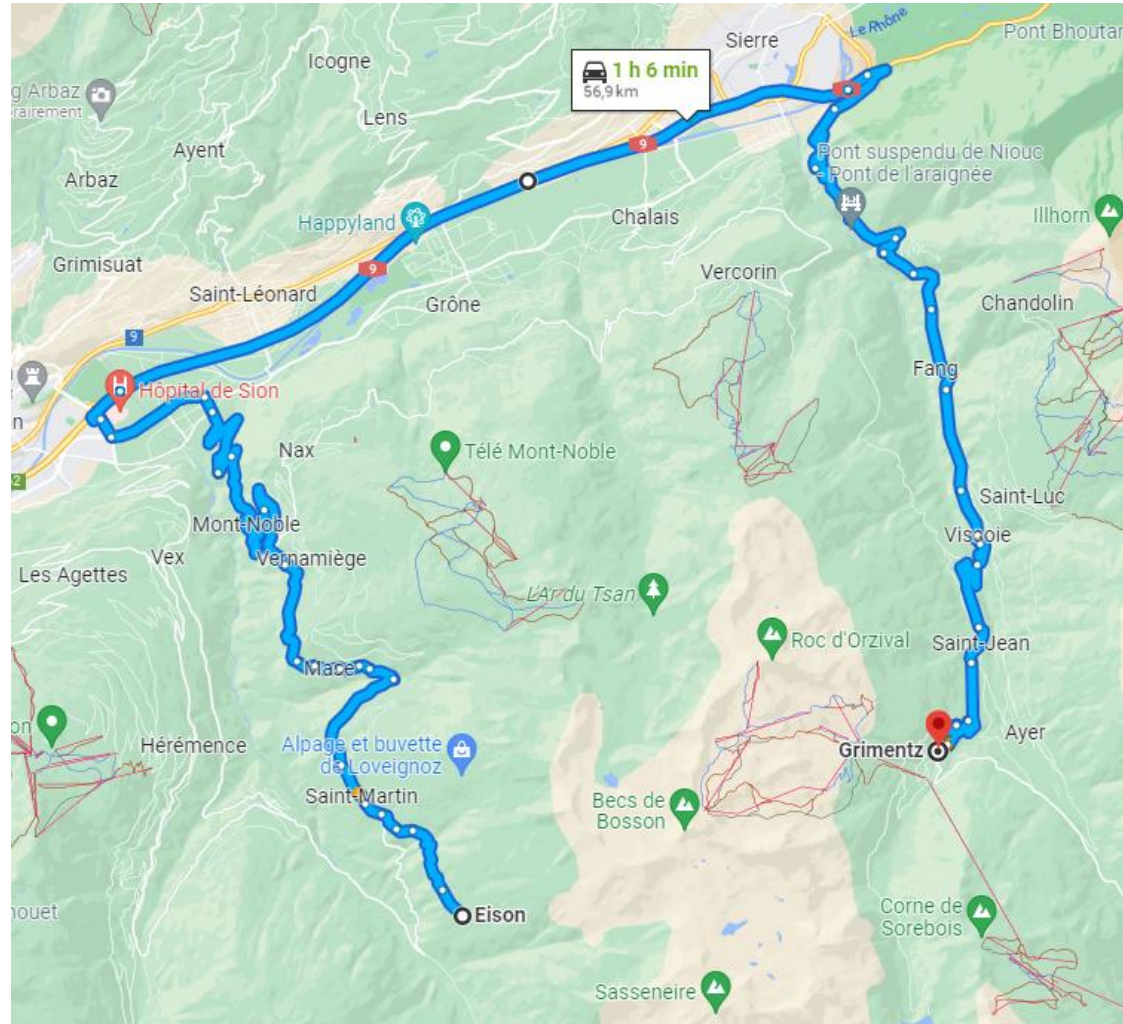
Evolène – Eison – 12 km – 15 min



	Lieu	Lieu
	Evolène	Eison
GPX	2 604 348	2 602 897
Google maps	46.11331573880823 7.494854072041557	46.15458699209319 7.474838182424955

# Itinéraire voiture

Eison – Grimentz – 60 km – 60 min



	Lieu	Lieu
	Eison	Grimentz
GPX	2 602 897	2 610 326
Google maps	46.15458699209319 7.474838182424955	46.17313683047681 7.571647947089011

# Sécurité - médecins

- Tous les accidents et incidents doivent être transmis au bureau de sécurité – via le numéro de téléphone indiqué sur le sticker.
- Bureau de sécurité Grimentz +41 27 565 87 07
- Hélicoptère - Air Zermatt 144
- Hôpital du Valais – Sion +41 27 603 40 00



# Annexe:

## Conseils et check-list - contrôle du VTT

Avant de prendre le départ du Grand Raid BCVS, les points suivants sont conseillés pour contrôler le vélo.

- Système de freinage - plaquettes, - cables - circuit hydraulique
- Jeu quelconque sur le vélo – axes – visserie - serrage
- Changements des vitesses - fonctionnement et usure transmission
- Axe du pédalier - aucun jeu ne doit apparaître
- Direction - doit tourner librement et sans jeu
- Guidon - potence
- Selle - tige de selle - serrage
- Roues – fixation - tension des rayons - voilage
- Jantes - usure des parois latérales
- Pneus - usure et pneus adaptés aux conditions
- Fourche et suspension – fonctionnement – pression
- Visserie - contrôle des serrages
- Chaussures – pédales - enclenchement et déclenchement des clips
- Pédales - jeu sur l'axe
- Casque – adapté - sangles réglées



# Contact

## GRAND RAID BCVS

Comité d'organisation  
Rte du Moulin 44  
CH-3977 Granges  
+41 27 203 00 10  
info@grand-raid-bcvs.ch  
www.grand-raid-bcvs.ch

Chef de course  
Léger Eric  
+41 79 349 88 74

Chef sécurité  
Gauye Nicolas  
+41 79 221 17 19

